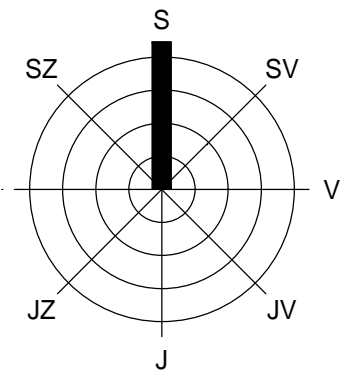
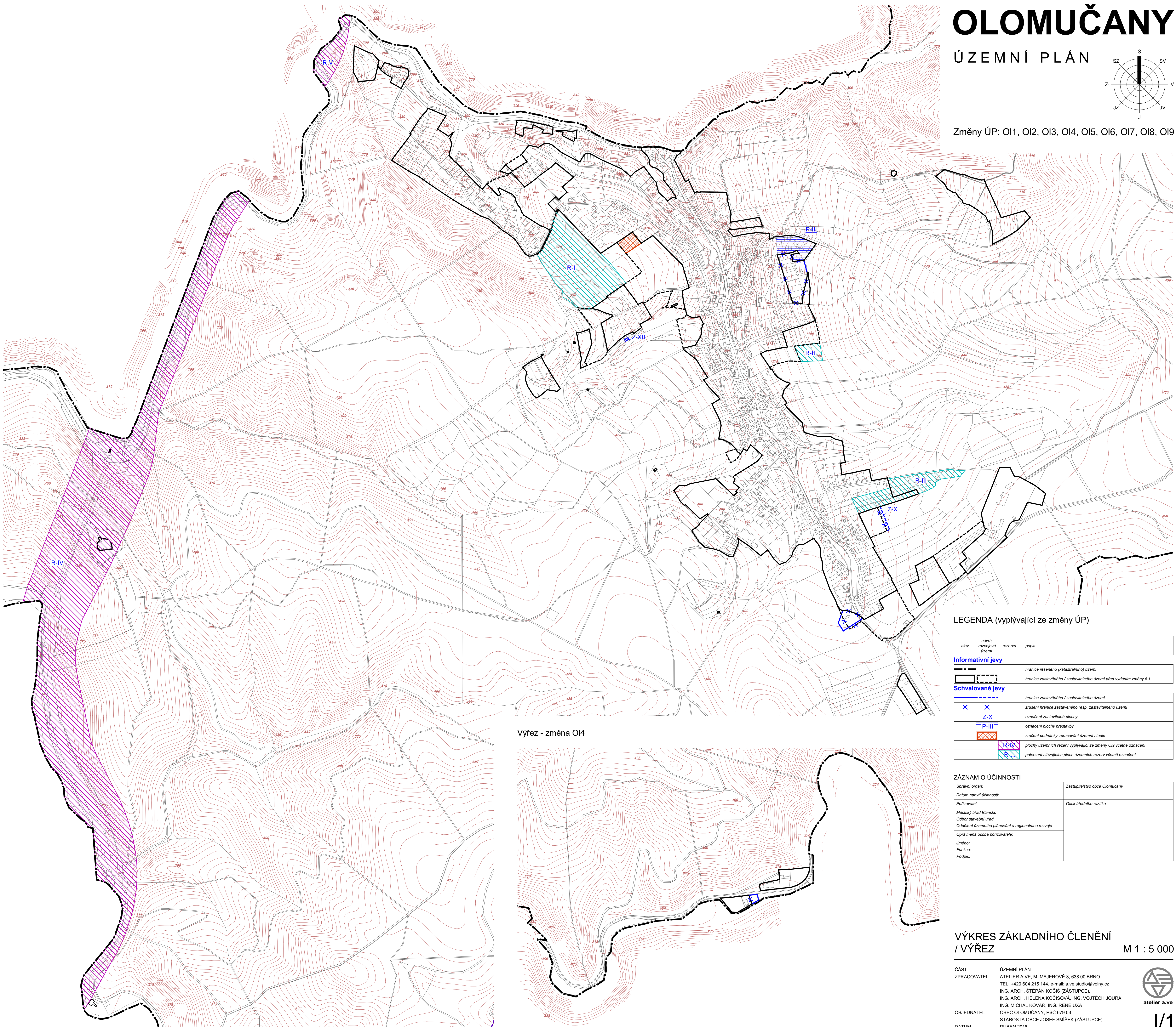


OLOMUČANY

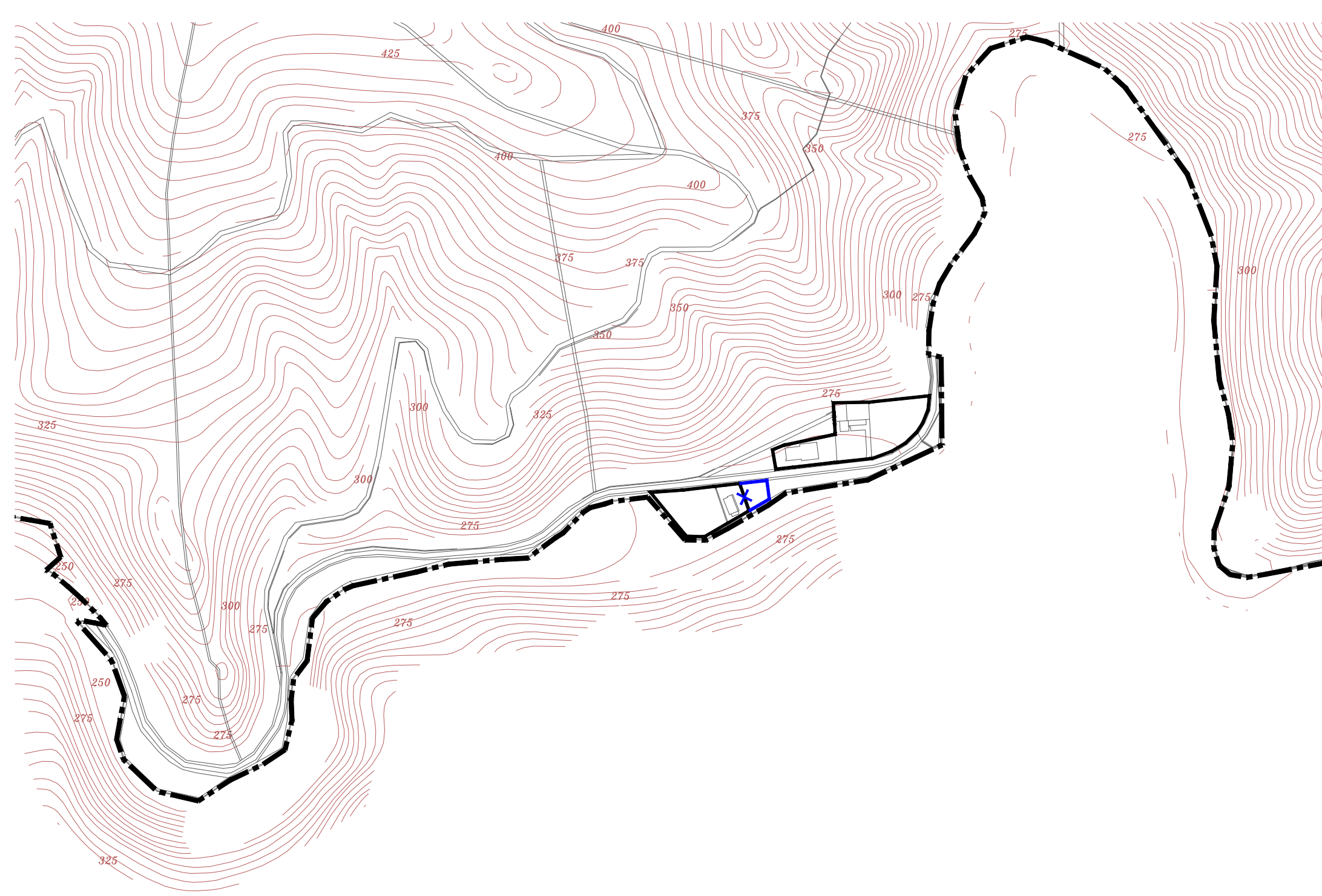
ÚZEMNÍ PLÁN



Změny ÚP: O11, O12, O13, O14, O15, O16, O17, O18, O19



Výřez - změna O14



LEGENDA (vyplyvající ze změny ÚP)

stav	návrh, rozvojová území	rezerva	popis
Informativní jevy			
			hranice řešeného (katastrálního) území
			hranice zastavěného / zastavitebního území před vydáním změny č. 1
Schvalované jevy			
			hranice zastavěného / zastavitebního území
			zrušení hranice zastavěného resp. zastavitebního území
			označení zastavitební plochy
			označení plochy přestavby
			zrušení podmínky zpracování územní studie
			plochy územních rezerv vyplyvající ze změny ÚP včetně označení
			potvrzení stávajících ploch územních rezerv včetně označení

ZÁZNAM O ÚČINNOSTI

Správní orgán:	Zastupitelstvo obce Olomučany
Datum nabytí účinnosti:	
Pořizovatel:	Otisk úředního razítka:
Městský úřad Blansko Odbor stavební úřad Oddělení územního plánování a regionálního rozvoje	
Oprávněná osoba pořizovatele:	
Jméno:	
Funkce:	
Podpis:	

VÝKRES ZÁKLADNÍHO ČLENĚNÍ / VÝŘEZ

M 1 : 5 000

ČÁST ÚZEMNÍ PLÁN
ZPRACOVATEL: ATELIER A.VE, M. MAJEROVÉ 3, 638 00 BRNO
TEL: +420 604 215 144, e-mail: a.v.e.studio@volny.cz
ING. ARCH. ŠTĚPÁN KOČIŠ (ZÁSTUPCE),
ING. ARCH. HELENA KOČIŠOVÁ, ING. VOJTĚCH JOURA
ING. MICHAL KOVÁŘ, ING. RENÉ UXA
OBEDNATEL: OBEC OLOMUČANY, PSČ 679 03
STAROSTA OBCE JOSEF SMÍŠEK (ZÁSTUPCE)
DATUM: DUBEN 2018



I/1